

**DOMINAR-SERWIS**  
mgr inż. Wojciech Gawęcki  
Wola Kopcowa, ul. Wspólna 44  
26-001 Mastów  
tel. 502 269 783 e-mail: wojtekgaw@op.pl  
NIP 657-101-30-45, Reg. 290549528

mgr Inż. Wojciech Gawęcki  
upr. geologiczne kat.  
XI-0262, XII-0224



Województwo: mazowieckie  
Powiat: przyski  
Gmina: 142301\_2 Borkowice

Obiekt: 0004 JABŁONICA NISKA  
Obiekt: 0012 RZUCÓW

MAPA DO CELÓW PROJEKTOWYCH Ark. 1(20)  
SKALA 1:500

Granice działek przyjęte z ewidencji gruntów.

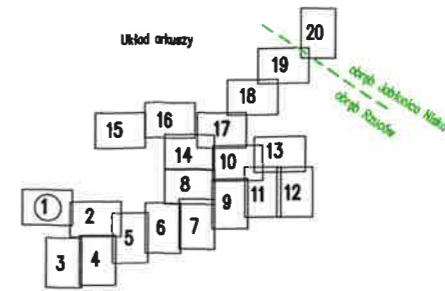
Dotyczy map:  
7.152.18.04.4 Zakres C-6,7;D-6,7;E-5,6,7  
7.152.18.05.1 Zakres D-4;E-4,5  
7.152.18.05.3 Zakres B-1,2;C-1,2;D-1  
7.152.18.08.4 Zakres A-2,3;B-1,2;C-1,2;D-1  
7.152.18.09.1 Zakres B-5,6;C-3,4,5,6,7;D-1,2,3  
7.152.18.09.2 Zakres A-5,6;B-4-5;C-3,4;D-1,2,3  
7.152.18.09.3 Zakres A-8,9;B-7-8;C-7-8;D-1,2,3  
7.152.18.09.4 Zakres A-1,2,3,4,5,6,7,8,9-1,2,3  
7.152.18.10.1 Zakres E-8  
7.152.18.10.3 Zakres A-1;C-1  
7.152.18.13.2 Zakres A-4,5,6,7;D-6,7;E-6,7,8  
7.152.18.13.4 Zakres A-5,6,7,8  
7.152.18.14.1 Zakres A-1,5,6,7,8;B-1,2,3,4,5,6  
7.152.18.14.2 Zakres A-1,2,3,4  
7,8;E-1,7,8  
E-1,2,3  
4,5,6,7;C-1,2,3,4;D-1,2,3,4;E-1,2,3,4  
7,8;C-1,2,3,4,5,6;D-1,2,3,4,5;E-1,2

Nie wykazuje się technika urządzeń podziemnych  
nie zgłoszonych wcześniej do inwentaryzacji.  
Niniejszą mapę zaktualizowano w zakresie  
oznaczonego kolorem czerwonym.

Dla w/w nieruchomości nie badano KW

Układ współrzędnych 2000(21)  
Poziom odniesienie PL-EWRF2007-NH  
Nr ewid. zgłoszenia: GN-BL6640.1212.2022

Wykonat: Kłosek, czerwiec 2023 r.



1

Mapa dokumentacyjna z lokalizacją badań geotechnicznych  
do projektu budowy sieci kanalizacji sanitarnej  
dla obszaru Rzuców, Gmina Borkowice

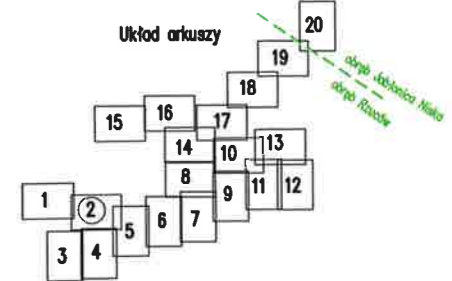
Skala 1:500

zał. B1.1

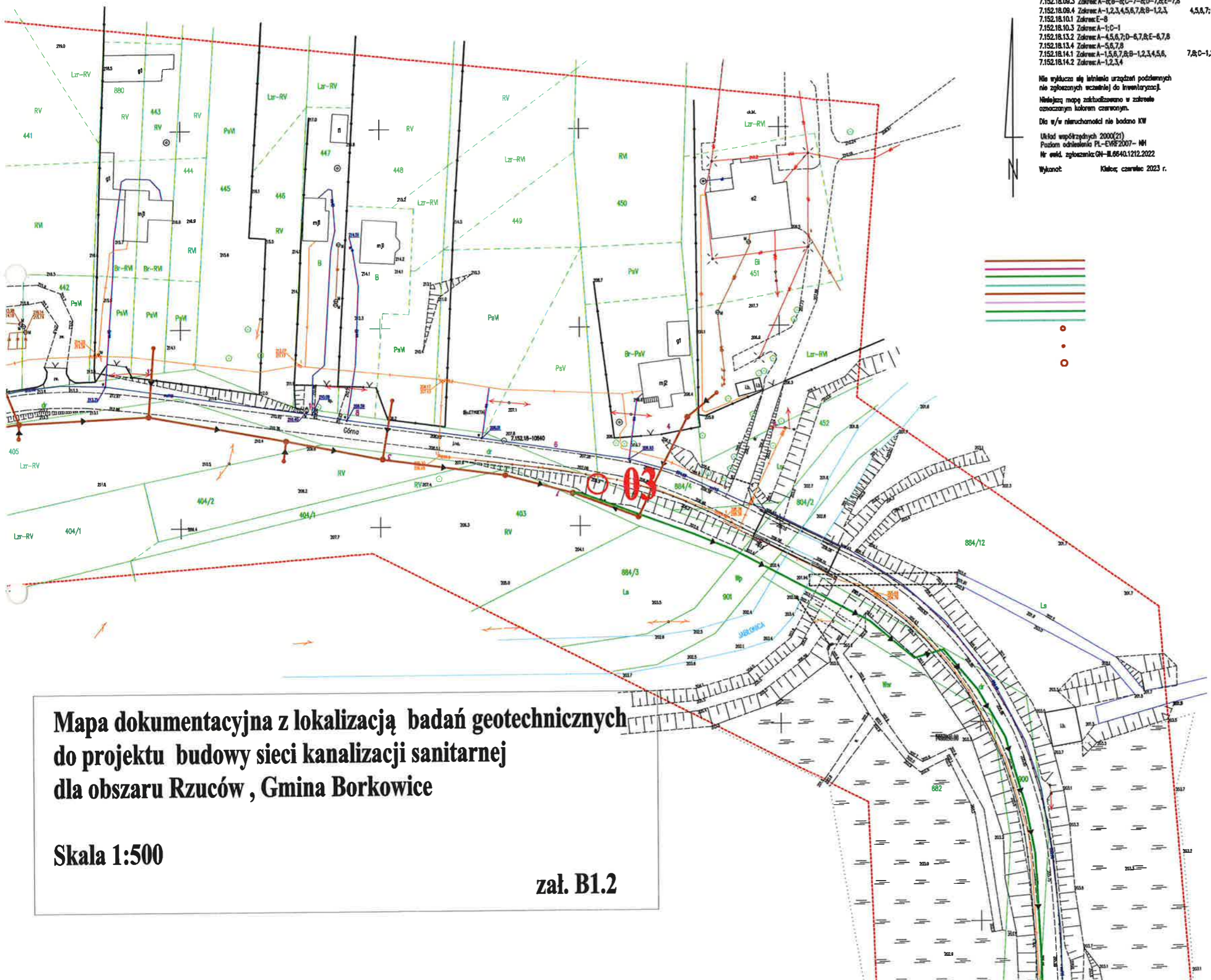
Województwo: mazowieckie  
Powiat: przyski  
Gmina: 142301\_2 Borkowice  
Obręb: 0004 JABLONICA NISKA  
Obręb: 0012 RZUCÓW  
MAPA DO CELÓW PROJEKTOWYCH Ark. 2(20)  
SKALA 1:500

Granice działek przyjęte z ewidencji gruntów.  
Dotyczy map:  
7.152.18.04.4 Zakres C-6,7;D-6,7;E-5,6,7  
7.152.18.05.1 Zakres D-4;E-4,5  
7.152.18.05.3 Zakres B-1,2;C-1,2;D-1  
7.152.18.08.4 Zakres A-2,3;B-1,2;D-1;D-1  
7.152.18.09.1 Zakres B-5,6;C-3,4,5,6,7;D-1,2,3  
7.152.18.09.2 Zakres A-5,6;B-4-5;C-3,4;D-1,2,3  
7.152.18.09.3 Zakres A-8,9-8;C-7-8;D-7,8;E-7,8  
7.152.18.09.4 Zakres A-1,2,3,4,5,6,7,8;B-1,2,3  
7.152.18.10.1 Zakres E-8  
7.152.18.10.3 Zakres A-1;D-1  
7.152.18.13.2 Zakres A-4,5,6,7;D-6,7,8;E-6,7,8  
7.152.18.13.4 Zakres A-5,6,7,8  
7.152.18.14.1 Zakres A-1,5,6,7,8;B-1,2,3,4,5,6  
7.152.18.14.2 Zakres A-1,2,3,4  
7,8;E-1,7,8  
E-1,2,3  
4,5,6,7;C-1,2,3,4;D-1,2,3,4;E-1,2,3,4  
7,8;C-1,2,3,4,5,6;D-1,2,3,4,5;E-1,2

Nie wykazuje się istnienia urządzeń podziemnych  
nie zgłoszonych wcześniej do inwentaryzacji.  
Należy mapę zastrzeżoną w zakresie  
oznaczonym kolorem czerwonym.  
Dla w/w nieruchomości nie badano KW  
Układ współrzędnych 2000(21)  
Poziom odniesienia PL-EWRF2007- NH  
Nr ewid. zgłoszenia: GN-B.6540.1212.2022  
Wykonat: Kłosek, czarnie 2023 r.



2



Mapa dokumentacyjna z lokalizacją badań geotechnicznych  
do projektu budowy sieci kanalizacji sanitarnej  
dla obszaru Rzeców, Gmina Borkowice

Skala 1:500

zał. B1.2

Mapa dokumentacyjna  
do projektu budowy  
dla obszaru Rzeców

Skala 1:500





## Skala 1:500



Nie wykazała się latamiu urzędów podległych  
nie złączonych wcześniej do Inwentarza 2017.  
Nie mając mapy załączono w załącznik  
zawieszonych kolumnach czasowych.

Do w/s nieuchodziła nie badano KW  
Układ współrzędnych 2000(21)  
Pozycja odwołania PL-EW7-2007-1H  
Wzrost: 1,70m; Ciężar: 68,40kg; Data: 12.12.2022

Wykonano: 12.12.2022 r.

**Układ arkuszy**

A 17-numbered puzzle grid. The numbers are arranged in a non-linear pattern, with some numbers having multiple possible positions indicated by small squares. The numbers are: 1, 2, 3, 4, 5, 6, 7, 8, 9, 10, 11, 12, 13, 14, 15, 16, 17.

Mapa dokumentacyjna z lokalizacją badań geotechnicznych  
do projektu budowy sieci kanalizacji sanitarnej  
dla obszaru Rzuców, Gmina Borkowice

Skala 1:500

Zal. B1.6

Miejscowość: RZUCÓW  
Powiat: KRAKÓW  
Gmina: BORKOWICE  
Dane: 0004 JARONICA NISKA  
Dane: 0012 RZUCÓW  
MAPA DO CELÓW PROJEKTOWYCH A1.6(20)

SKALA 1:500

Granice działek przyjęte z ewidencji granic.

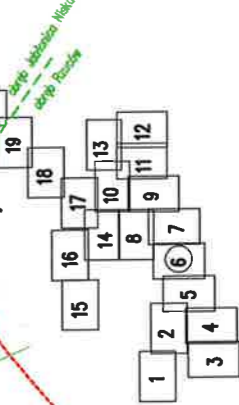
Długość mapy:  
7.152.18.04.4 Złazek C-4.7.9-4.7.5-4.6.7  
7.152.18.04.1 Złazek D-4.5-4.3-4.2-4.1  
7.152.18.04.3 Złazek B-4.5-4.3-4.2-4.1  
7.152.18.04.2 Złazek A-4.5-4.3-4.2-4.1  
7.152.18.04.3 Złazek A-4.5-4.3-4.2-4.1  
7.152.18.04.4 Złazek A-4.5-4.3-4.2-4.1  
7.152.18.04.1 Złazek A-4.5-4.3-4.2-4.1  
7.152.18.04.2 Złazek A-4.5-4.3-4.2-4.1  
7.152.18.04.3 Złazek A-4.5-4.3-4.2-4.1  
7.152.18.04.4 Złazek A-4.5-4.3-4.2-4.1  
7.152.18.04.1 Złazek A-4.5-4.3-4.2-4.1  
7.152.18.04.2 Złazek A-4.5-4.3-4.2-4.1  
7.152.18.04.3 Złazek A-4.5-4.3-4.2-4.1  
7.152.18.04.4 Złazek A-4.5-4.3-4.2-4.1

Nie należy do linii urządzeń podziemnych  
nie złączonych wchodzą do inwestycji.  
Należy mieć zwrócić uwagę w zakresie  
coraz więcej budownictwa.

Dla w/w nieruchomości nie będzie KW  
Układ współrzędnych 2000(2)  
Początek układu współrzędnych PL-50002007- NH  
Nr ewid. geodezyjnej G1-864/1212.2022  
Wykonano: Kancelia, czerwiec 2023 r.

6

Układ arkuszy





Byłaj, m. 2004  
Projekt: 0004 JARONICA NISKA  
Opis: 0012 RZUCÓW  
MAPA DO CEŁÓW PROJEKTOWYCH AXL 7(20)  
SKALA 1:500

Granice działek przyjęto z ewidencji gruntów.

- Dotyczy map:  
7.152.18.04.4 Zdrzenie C-4,7D-4,7E-4,6,7  
7.152.18.05.1 Zdrzenie B-4,1E-4,5  
7.152.18.05.3 Zdrzenie B-1,2C-1,2D-1  
7.152.18.08.4 Zdrzenie A-2,8B-1,2C-1,2D-1  
7.152.18.08.7 Zdrzenie B-3,6C-3,6D,7,10-12,3  
7.152.18.08.2 Zdrzenie A-3,6B-4-5C-3,6D-12,3  
7.152.18.08.3 Zdrzenie A-4,6B-4-5C-3,6D-12,3  
7.152.18.08.4 Zdrzenie A-1,2,3,4,5,6,7,8B-12,3  
7.152.18.10.1 Zdrzenie A-1,1C-1  
7.152.18.13.2 Zdrzenie A-4,5,6,7D-4,7,8E-4,7,8  
7.152.18.13.4 Zdrzenie A-3,6,7,8  
7.152.18.14.1 Zdrzenie A-1,3,4,7,8B-12,3,4,5,6  
7.152.18.14.2 Zdrzenie A-1,2,3,4

Nie wykonano w/w biuletynu urządzeń podziemnych  
nie wykonano w/w biuletynu urządzeń do inwentaryzacji  
Należy mapę zaktualizować w zakresie  
dotyczącym biuletynu czynnika.

Do w/w nieruchomości nie dodano KW  
Układ współrzędnych 2000(21)  
Początek odliczenia PL-E-1982007-141  
Nr ewid. zapisu: 04-00640.1212.2022  
Wydruk: 10.04.2023 r.

